Образец по чл. 53, ал. 6 от НСГ

Изготвил: Джемал Байрам Кятип
/име, фамилия,/ подпис: .....
дата 05.03.21г.,
№ и дата на удостоверението за упражняване на лесовъдска практика: 627/26.03.2018г.

Одобрил: инж. Здравко Караджов
име, фамилия,/ подпис: .....
дата: 02.11.2021г.
№ и дата на удостоверението за упражняване на лесовъдска практика: Т623/21.10.11г.

ТЕХНОЛОГИЧЕН ПЛАН № ....

За добив на дървесина от отдел 168 подотдел 4
На ТП ДГС/ДЛС Извора - Девин /попълва се само за държавни гори/
Община Девин; Землище Девин;
имот с (кадастрален идентификатор/КВС) №....., /попълва се само за недържавни гори/

I. Схема за добива на дървесина от насаждението

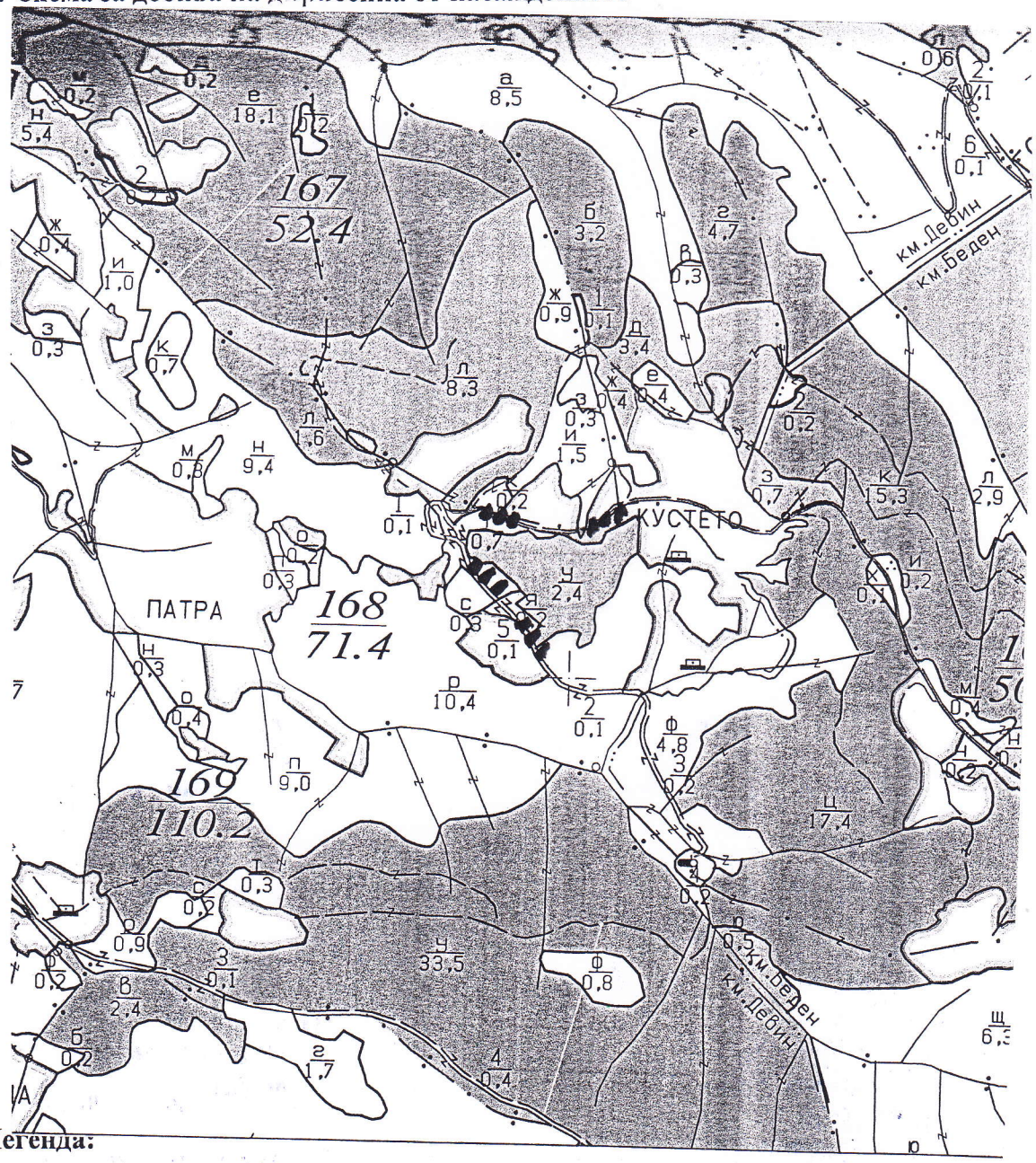

Легенда:

- проектирани коларски вр. извозни пътища
- съществуващи извозни пътища
- съществуващ автомобилен път
- технологична просека
- .....
- проектирани тракторни вр. извозни пътища
- временен склад
- трасе на въжена линия
- проектиран автомобилен път
- граница на насаждението

На схемата задължително се нанасят контурите на насаждението/имота, съществуващите и проектирани временни горски пътища, технологичните просеки, просеките за въжени линии, извозни пътища, временни складове както и връзката им със съществуващата автомобилна пътна мрежа.

168 у

II. Характеристика на насаждението

1.Вид на сечта ..... Пробирка ...../ интензивност .....%
Втори вид сеч ...../ интензивност .....%
2.Площ на подотдела ....2.4....ха Размер на сечището.....2.4.....ха
3. Състав по план/програма 5 Б 2 ,, 3 Ф 2 ,, КР Действителен 5 Б 2 ,, 3 Ф 2 ,, КР
5. Запас на 1 ха: с клони...258.....куб.м/ха , без клони .....211...куб. м/ха.
6. Среден наклон на терена ....23....градуса.
7. Очакван добив от маркираната дървесина .....76.....лежаща маса, куб.м.

дърв. вид / категория	2 Б	3 Ф				дърв. вид / категория	2 Б	3 Ф				
едра	36	-				дребна	1	-				вър-
средна	12	-				дърва	16	11				шина

8.Наличие и характеристика на подраста преди сечта (състав, възраст, средна височина, % на покритие) .....Няма наличие на подраст.....
.....
9. Средно извозно разстояние ...100 м.;
10. Други характеристики на насаждението (*токовища, сватбовища, надлесни дървета, сервитути, защитени територии, Натура 2000, защитени видове описани в доклада за гори с висока консервационна стойност, мъртва дървесина, вододайни зони, биологично разнообразие и др.*)
Натура 2000 BG 1030; BG 2113; местообитание 9530
.....

III. Технологични указания

1. Дървесината в насаждението да се добива при спазване на технологичната схема по т. I
2. Сечта ще се извършва с (моторен трион, ръчно, машини; кастренето на отсечените стъбла се извършва: в сечище, на временен склад) ..Б.И.Т. ли ер. снегозадържащи ограждения, Кастренето ще се извършва в сечището.....
3. Извозът от сечището до временните складове ще се осъществява с..Специализирана горска техника и животинска тяга на цели стъбла и кесиране
на (цели стъбла, дълги/къси секции, сортименти, чипс и др.; с влачене по терена, изцяло натоварени).....
.....
.....
4. Проектирани нови горски автомобилни пътища съгласно Наредба 5 за строителството в горските територии без промяна на предназначението им: дължина .....м. широчина .....м.
5. Изграждане и ремонт на временни извозни горски пътища:
5.1 Тракторни – допустимо разстояние между тях .....м (не по-малко от 40 м), дължина .....м, широчина 4 м.
5.2 Коларски - разстояние между тях.....м (не по-малко от 40 м), дължина .....м, широчина ... м
6. Просеки за въжени линии: ..... бр.
допустимо разстояние между просеките ..... м., дължина ..... м., широчина ..... м.
7. Направа на технологични просеки .....бр.
допустимо разстояние между тях .....м., дължина .....м., широчина ..... м.
8. Изграждане на нови временни складове (бр., площ в ха) .....
.....
9. Мерки за опазване на оставащите на корен дървета, подраста, младиняка и почвата Промиваляне на маркираните дървета да се опазват оставащите на корен дървета
10. Начини за почистване на сечището :разхвърляне отпада по-малките сечища
11. Други указания: Отпадите отпадъчи да се събират и изхвърлят на определените за това места извън горския фонд.....
Да се изнасят битовите отпадъци от сечището извън горските територии на определените за това места.
12. Всички операции по подготвителните и основните работи да се извършват съгласно изискванията на Правилника за здравословни и безопасни условия на труд в горите и правилата за противопожарна безопасност в горите.

ЗАПОЗНАТ с технологичния план: ...../попълва се след издаването на позволителното за сеч/
Лицето по чл. 108, ал. 2 от ЗГ, на което е издадено позволително за сеч № .....
.....
/ трите имена, подпис, дата - /
№ и дата на удостоверението за упражняване на лесовъдска практика: .....

Образец по чл. 53, ал. 6 от НС

Изготвил:
инж. Десислава Арнаудова
/име, фамилия/ подпис
дата 31.08.2021г.
№ и дата на удостоверението за управляване на лесоустройствена практика 5081/20.12.17г.

Одобрил:
инж. Здравко Карадинов
/име, фамилия/ подпис
дата 04.10.2021г.
№ и дата на удостоверението за управляване на лесоустройствена практика: 4623/21.10.16г.

ТЕХНОЛОГИЧЕН ПЛАН № ....

За добив на дървесина от отдел 169 подотдел у
На ТП ДГС/ДЛС „Сазлъка" /попълва се само за държавни гори/
Община ....; Землище ....;
имот с (кадастрален идентификатор/КВС) №...., /попълва се само за недържавни гори/

I. Схема за добива на дървесина от насаждението

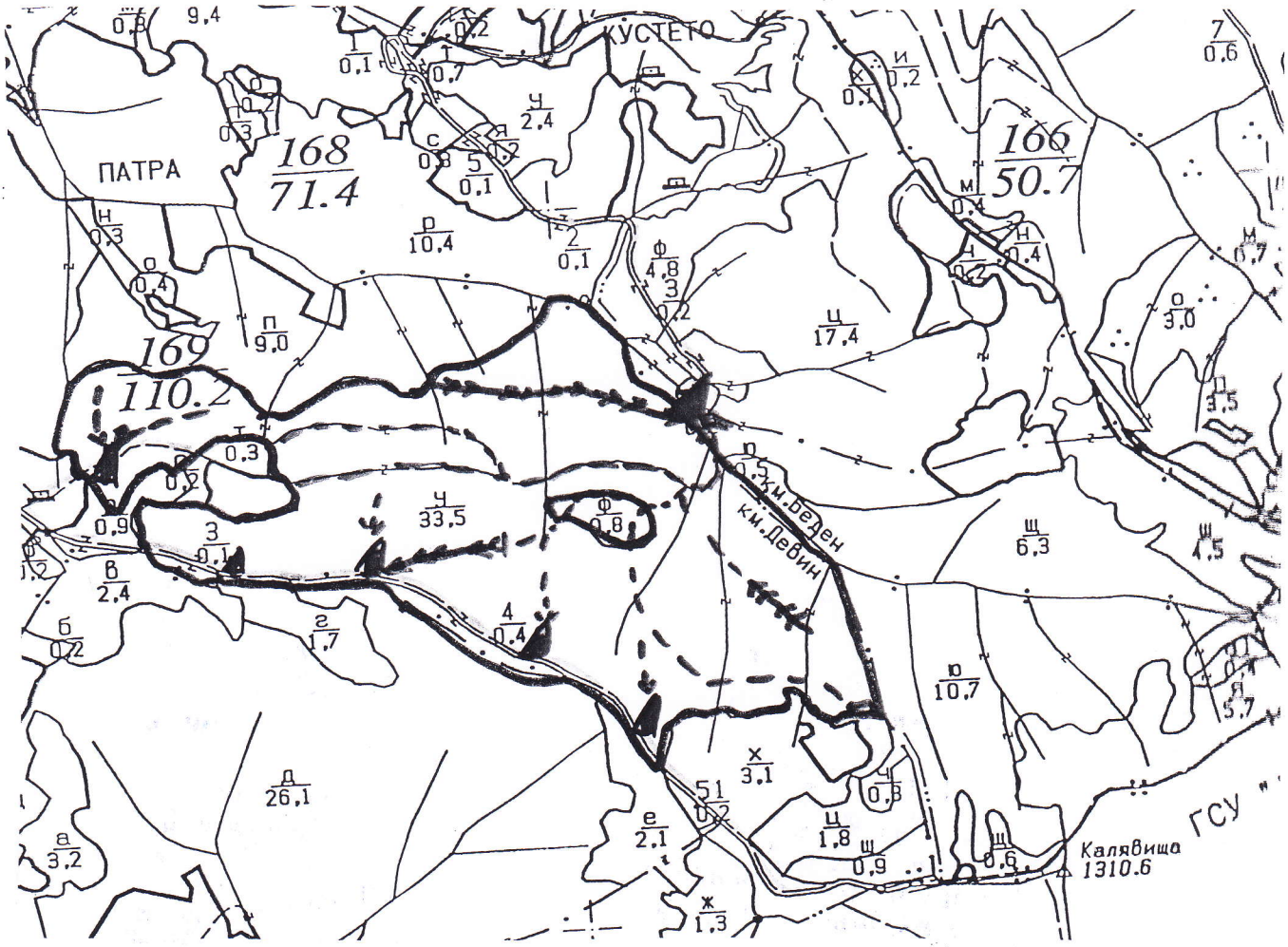

Легенда:

- ± ± ± ± проектирани коларски вр. извозни пътища
- съществуващи извозни пътища
- съществуващ автомобилен път
- технологична просека
- Граници на насажденията
- проектирани тракторни вр. извозни пътища
- ▲ ▲ ▲ временен склад
- xxxxxx трасе на въжена линия
- проектиран автомобилен път
- .....

На схемата задължително се нанасят контурите на насаждението/имота, съществуващите и проектирани временни горски пътища, технологичните просеки, просеките за въжени линии, извозни пътища, временни складове както и

169 у

II. Характеристика на насаждението

1. Вид на сечта Групово-постепенна / интензивност 20 %
2. Друг вид сеч ... / интензивност ... %
3. Площ на подотдела 33,5 ха. Размер на сечището 33,5 ха
4. Състав по план/програма 7 Бдр 3, Бдк 2, Гбдр, Гмк, Ел, Ск 1 / състав Бдр 5, Бдк 4, Гдк 1
5. Запас на 1 ха: с кюпи 338 куб.м/ха, без кюпи 284 куб. м/ха.
6. Среден наклон на терена 26 градуса.
7. Очакван добив от маркираната дървесина 1593 нежална маса, куб.м.

дърв. вид / категория	Бдр	Ел				дърв. вид / категория	Бдр	Бдк	Гдк	Гбдр		
едра	966	3				дребна	–	–	–	–		вър. 338
средна	59	–				дърва	286	265	13	1		шина

8. Наличие и характеристика на подраста преди сечта (състав, възраст, средна височина, % на покритие) Бдк 8, 2 Бдр 2 15 г. 9 м 1-3 м 60%

9. Средно извозно разстояние 400;

10. Други характеристики на насаждението (*токовища, сватбовища, надлесни дървета, сервитути, защитени територии, Натура 2000, защитени видове описани в доклада за гори с висока консервационна стойност, мъртва дървесина, дендрологични зони, биологично разнообразие и др.*)
Натура 2000: BG0001030 Родопи-Западни; BG0002113 Триград-Мурсалица
Местообитания 9536

III. Технологични указания

1. Дървесината в насаждението да се добива при спазване на технологичната схема по т. I
2. Сечта ще се извършва с (моторен трион, ръчно, машини; кастренето на отсечените стъбла се извършва и сечище на временен склад) бензиномоторни триони, кастренето на отсечените стъбла ще се извършва в сечището
3. Извозът от сечището до временните складове ще се осъществява с ЛС Общ. горска техника и животинска тяга на цели стъбла, дълги/къси секции и сортименти на (цели стъбла, дълги/къси секции, сортименти, чипс и др.; с влачене по терена, изцяло натоварени) с влачене по терена
4. Проектирани нови горски автомобилни пътища съгласно Наредба 5 за строителството в горските територии без промяна на предназначението им: дължина .....м. широчина .....м.
5. Изграждане и ремонт на временни извозни горски пътища:
5.1 Тракторни – допустимо разстояние между тях ...м (не по-малко от 40 м), дължина 700 м, широчина 4 м.
5.2 Коларски - разстояние между тях.....м (не по-малко от 40 м), дължина ...м, широчина ... м
6. Просеки за въжени линии: ..... бр.
допустимо разстояние между просеките ..... м., дължина ..... м., широчина ..... м.
7. Направа на технологични просеки .....бр.
допустимо разстояние между тях .....м., дължина .....м., широчина ..... м.
8. Изграждане на нови временни складове (бр., площ в ха) Няма
9. Мерки за опазване на оставащите на корен дървета, подраста, младинняка и почвата От нараняване, унищожаване и замърсяване с ерозия
10. Начини за почистване на сечището разхвърляне на отпадъците от сечта по целия сечище
11. Други указания За спазват изискванията по Приложение 1 от Заповед № 8г. / 10.02.2020г. на Директора на ТП ДГС Смолян
Да се изнасят битовите отпадъци от сечището извън горските територии на определените за това места.
12. Всички операции по подготвителните и основните работи да се извършват съгласно изискванията на Правилника за здравословни и безопасни условия на труд в горите и правилата за противопожарна безопасност в горите.

ЗАПОЗНАТ с технологичния план: ...../попълва се след издаването на позволителното за сеч/
Лицето по чл. 108, ал. 2 от ЗГ, на което е издадено позволително за сеч № .....
.....
/ трите имена, подпис, дата - /
№ и дата на удостоверението за упражняване на лесовъдска практика: .....

Образец по чл. 53, ал. 6 от НСТ

Изготвил: Тодор Иванов Тодоров
име, фамилия / подпис
дата: 11.10.2011 г.
№ и дата на удостоверението за упражняване на лесовъдска практика: 4881/23.11.2011 г.

Одобрил: инж. Здравко Карадинов
име, фамилия / подпис
дата: 27.10.2021 г.
№ и дата на удостоверението за упражняване на лесовъдска практика: 7623/11.10.11 г.

ТЕХНОЛОГИЧЕН ПЛАН № ....

За добив на дървесина от отдел 224 подотдел „е"
На ТП ДГС/ДЛС „Извора" /попълва се само за държавни гори/
Община Девин Землище гр. Девин
имот с (кадастрален идентификатор/КВС) № /попълва се само за недържавни гори/

I. Схема за добива на дървесина от насаждението

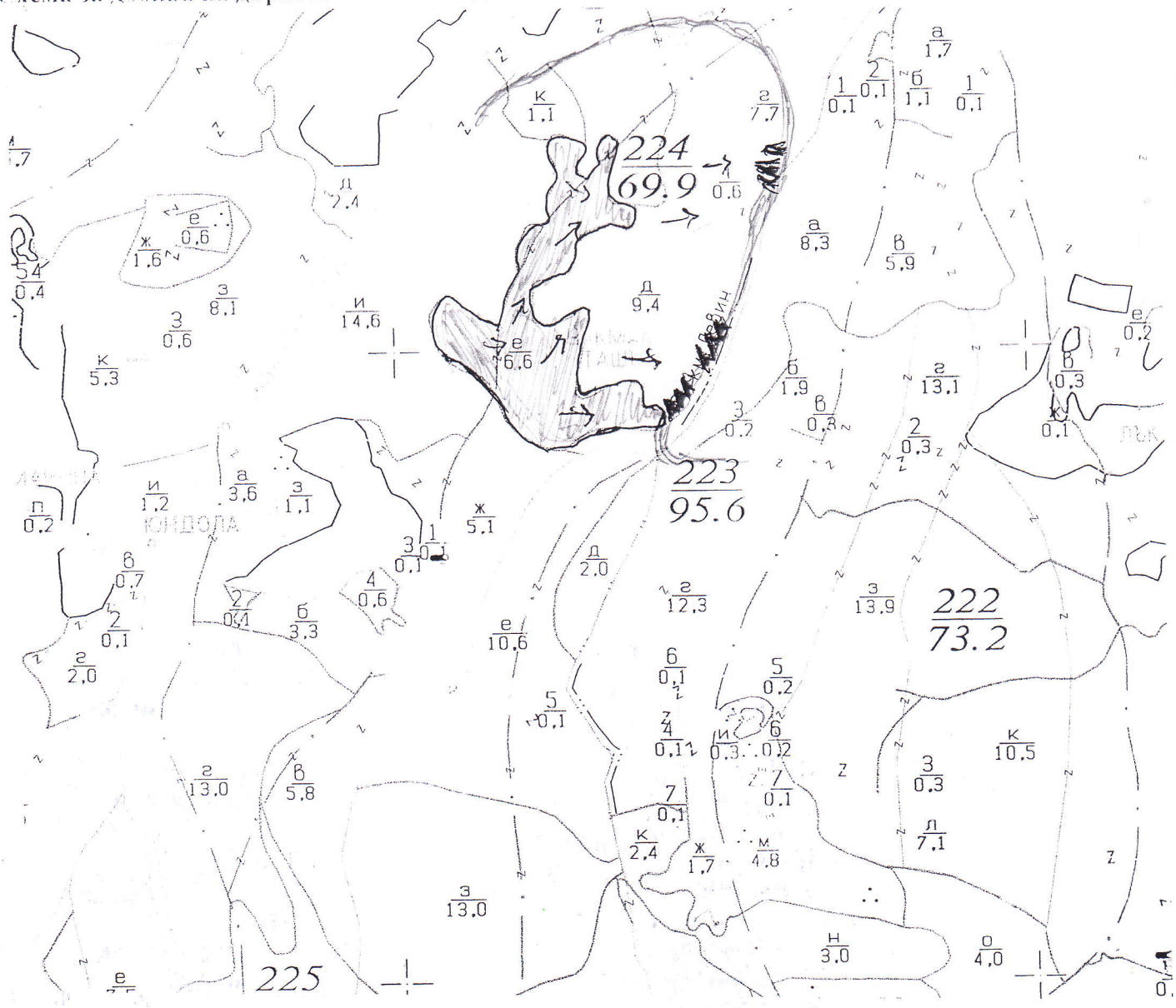

Легенда:

- проектирани кобарски вр. извозни пътища
- съществуващи извозни пътища
- съществуващ автомобилен път
- технологична просека
- граница на извора
- проектирани тракторни вр. извозни пътища
- временен склад
- трасе на въжена линия
- проектиран автомобилен път
- .....

На схемата задължително се нанасят контурите на насаждението/имота, съществуващите и проектирани временни горски пътища, технологичните просеки, просеките за въжени линии, извозни пътища, временни складове както и връзката им със съществуващата автомобилна пътна мрежа.

II. Характеристика на насаждението 224,2"

1. Вид на сечта ...Продерява... / интензивност 15 %
Втори вид сеч ... / интензивност ... %
2. Площ на подотдела ...6,6... ха Размер на сечището ...6,6... ха
3. Състав по план/програма 6г.7, дф.3, ел.,см, действителен 6г.7, дф.3, ела, са, ед
5. Запас на 1 ха: с клони ...402... куб.м/ха, без клони ...352... куб. м/ха.
6. Среден наклон на терена ...15... градуса.
7. Очакван добив от маркираната дървесина ...341... нежална маса, куб.м.

дърв. вид / категория	d дор	e дор				дърв. вид / категория	d дор	e дор	дгк			
едра	145	9				дребна	3	-	-			вър-
средна	37	2				дърва	104	5	36			шина

8. Наличие и характеристика на подраста преди сечта (състав, възраст, средна височина, % на покритие) ...

9. Средно извозно разстояние 3,5 км.;
10. Други характеристики на насаждението (*тоководища, сватбовища, надлесни дървета, серотини, защитени територии, Натура 2000, защитени видове описани в доклада за гори с висока консервационна стойност, мъртва дървесина, водосборни зони, биологично разнообразие и др.*)
BG0000130 (Родопи - Западни), BG0002113 (Гърлад - Мурсалица)
Местообитание 91 СА

III. Технологични указания

1. Дървесината в насаждението да се добива при спазване на технологичната схема по т. I
2. Сечта ще се извършва с (моторен трион, ръчно, машини; кастренето на отсечените стъбла се извършва в сечище, на временен склад) с БМ и подръчни средства (щатини, брадви и др.)
3. Извозът от сечището до временните складове ще се осъществява с ...специализирана горска техника и животинска теглителна сила на ...
на (цели стъбла, дълги/къси секции, сортименти, чипс и др.; с влачене по терена, изцяло натоварени) ...цели стъбла и сортименти.

4. Проектирани нови горски автомобилни пътища съгласно Наредба 5 за строителството в горските територии без промяна на предназначението им: дължина ... м. широчина ... м.
5. Изграждане и ремонт на временни извозни горски пътища:

5.1 Тракторни – допустимо разстояние между тях ... м (не по-малко от 40 м), дължина ... м. широчина 4 м.

5.2 Коларски - разстояние между тях ... м (не по-малко от 40 м), дължина ... м. широчина ... м

6. Просеки за въжени линии: ... бр.
допустимо разстояние между просеките ... м., дължина ... м., широчина ... м.
7. Направа на технологични просеки ...бр.
допустимо разстояние между тях ... м., дължина ... м., широчина ... м.
8. Изграждане на нови временни складове (бр., площ в ха) Ще се използват вече съществуващи складови пространства около кастилата на старата техника
9. Мерки за опазване на оставащите на корен дървета, подраста, младиняка и почвата Да се определи правилно посоката на повалянето на маркираните дървета
10. Начини за почистване на сечището Разхвърляне на отпадъците по сечището
11. Други указания: Дъбе, липата, бъковите сортименти върху подложки. Да се свалят отпадъците от пътищата и да се изхвърлят на определените за това места.

Да се изнасят битовите отпадъци от сечището извън горските територии на определените за това места.

12. Всички операции по подготвителните и основните работи да се извършват съгласно изискванията на Правилника за здравословни и безопасни условия на труд в горите и правилата за противопожарна безопасност в горите.

ЗАПОЗНАТ с технологичния план: .../попълва се след издаването на позволителното за сеч/
Лицето по чл. 108, ал. 2 от ЗГ, на което е издадено позволително за сеч № ...

/ трите имена, подпис, дата - /

№ и дата на удостоверението за упражняване на лесовъдска практика: ...

Образец по чл. 53, ал. 6 от НСГ

Изготвил: Георги Стаев
/име, фамилия,/ подпис: .....
дата: 22.10.2021г.
№ и дата на удостоверението за упражняване на лесовъдска практика: 9288/23.11.2011г.

Одобрил: инж. Здравко Кръстев
име, фамилия,/ подпис: .....
дата: 24.10.2021г.
№ и дата на удостоверението за упражняване на лесовъдска практика: 76.2.3/26.10.11г.

ТЕХНОЛОГИЧЕН ПЛАН № ....

За добив на дървесина от отдел 224 подотдел „21"
На ТП ДГС/ДЛС „Язовира" /попълва се само за държавни гори/
Община Девин; Землище гр. Девин;
имот с (кадастрален идентификатор/КВС) №....., /попълва се само за недържавни гори/

I. Схема за добива на дървесина от насаждението

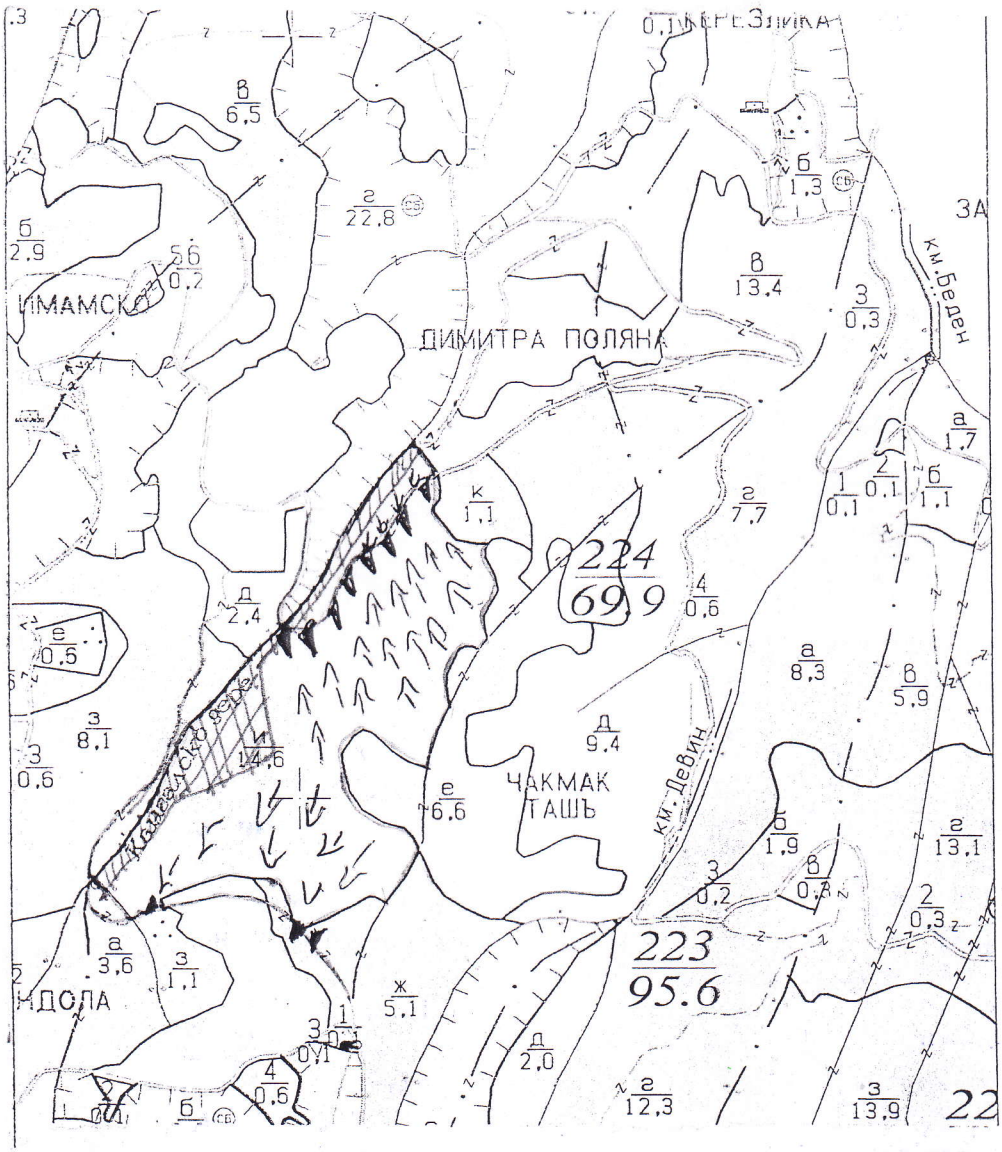

Легенда:

- ±±±± проектирани коларски вр. извозни пътища
- ------ съществуващи извозни пътища
- съществуващ автомобилен път
- технологична просека
- граница на подотдел
- – не маркирана площ
- »»»»» проектирани тракторни вр. извозни пътища
- ▲▲▲ временен склад
- xxxxxx трасе на въжена линия
- =+=+=+= проектиран автомобилен път
- -7- Посока на извоз

На схемата задължително се нанасят контурите на насаждението/имота, съществуващите и проектирани временни горски пътища, технологичните просеки, просеките за въжени линии, извозни пътища, временни складове както и връзката им със съществуващата автомобилна пътна мрежа.

224,41

II. Характеристика на насаждението

1. Вид на сечта ...Прагбърка.../ интензивност 15 %
Втори вид сеч ...../ интензивност ..... %
2. Площ на подотдела ...14,6...ха Размер на сечището...11,2... ха
3. Състав по план/програма...бук 3, ела 1, дд, см, тр, действителен бук 3, ела, дд, см, тр, бреза
5. Запас на 1 ха: с клони...300.....куб.м/ха , без клони ...254.....куб. м/ха.
6. Среден наклон на терена ...24.....градуса.
7. Очакван добив от маркираната дървесина ...337.....лежаща маса, куб.м.

дърв. вид / категория	ела	дд	смрч			дърв. вид / категория	бук	ела	дд	смрч	кер	кр. бряст	
едра	33	4	5			дребна	-	3	-	-	-	-	вър-
средна	29	1	2			дърва	239	12	4	1	1	3	шина

8. Наличие и характеристика на подраста преди сечта (състав, възраст, средна височина, % на покритие) .....
.....
9. Средно извозно разстояние 200 м.;
10. Други характеристики на насаждението (*токовища, сватбовища, надлесни дървета, сервитути, защитени територии, Натура 2000, защитени видове описани в доклада за гори с висока консервационна стойност, мъртва дървесина, вододайни зони, биологично разнообразие и др.*)
BG0001030 (Родопи - Западни), BG0002103 (Триград - Мурсалица) / местообитание 9150
.....

III. Технологични указания

1. Дървесината в насаждението да се добива при спазване на технологичната схема по т. I
2. Сечта ще се извършва с (моторен трион, ръчно, машини; кастренето на отсечените стъбла се извършва в сечище, на временен склад) ...с бензинови моторни триони, ръчни брадви, щайги и др.).....
3. Извозът от сечището до временните складове ще се осъществява с ...с специализирана горска техника, животинска тегленска сила и ръчно изнасяне на (цели стъбла, дълги/къси секции, сортименти, чипс и др.; с влачене по терена, изцяло натоварени)..... ...на цели стъбла, дебели секции и сортименти.....
.....
4. Проектирани нови горски автомобилни пътища съгласно Наредба 5 за строителството в горските територии без промяна на предназначението им: дължина ...-.....м. широчина ...-.....м.
5. Изграждане и ремонт на временни извозни горски пътища:
5.1 Тракторни – допустимо разстояние между тях ...-.....м (не по-малко от 40 м), дължина ...-.....м, широчина 4 м.
5.2 Коларски - разстояние между тях.....-.....м (не по-малко от 40 м), дължина .....-.....м, широчина -... м
6. Просеки за въжени линии: ...-..... бр.
допустимо разстояние между просеките ..... -..... м., дължина ..... -..... м., широчина ..... -..... м.
7. Направа на технологични просеки ...-.....бр.
допустимо разстояние между тях ....-.....м., дължина .....-.....м., широчина ..... -..... м.
8. Изграждане на нови временни складове (бр., площ в ха) ...Ще се използват старите такива и празните пространства покрай пътищата.....
9. Мерки за опазване на оставащите на корен дървета, подраста, младиняка и почвата ...правилно определяне посоката на повалване на маркираните дървета
10. Начини за почистване на сечището ...разхвърляне на отпада по сечището.....
11. Други указания: ...добитите сортименти да се разтягат върху трупи. Да се събират битовите отпадъци и да се изнесат извън горските територии на определените за това места.
Да се изнасят битовите отпадъци от сечището извън горските територии на определените за това места.
12. Всички операции по подготвителните и основните работи да се извършват съгласно изискванията на Правилника за здравословни и безопасни условия на труд в горите и правилата за противопожарна безопасност в горите.

ЗАПОЗНАТ с технологичния план: ...../попълва се след издаването на позволителното за сеч/
Лицето по чл. 108, ал. 2 от ЗГ, на което е издадено позволително за сеч № .....
.....
/ трите имена, подпис, дата - /
№ и дата на удостоверението за упражняване на лесовъдска практика: .....

Образец по чл. 53, ал. 6 от НСГ

Изготвил:.....
инж.Павел Ламбов
/име, фамилия/ подпис: .....
дата:14.09.2021г.,
№ и дата на удостоверението за упражняване на лесовъдска практика: 13471/13.08.2018г..

Одобрил:.....
инж.Здравко Караджов
име, фамилия/ подпис: .....
дата:12.10.2021г.
№ и дата на удостоверението за упражняване на лесовъдска практика: 4623/21.10.2016г.

ТЕХНОЛОГИЧЕН ПЛАН № 1/06.10.2021г.

За добив на дървесина от отдел **222** подотдел **„З”**
На **ТП ДЛС-Извора ,гр.Девин**/*попълва се само за държавни гори*/
Община **Девин**; Землище **с.БЕДЕН;**
имот с (кадастрален идентификатор/КВС) №....., /*попълва се само за недържавни гори*/

I. Схема за добива на дървесина от насаждението

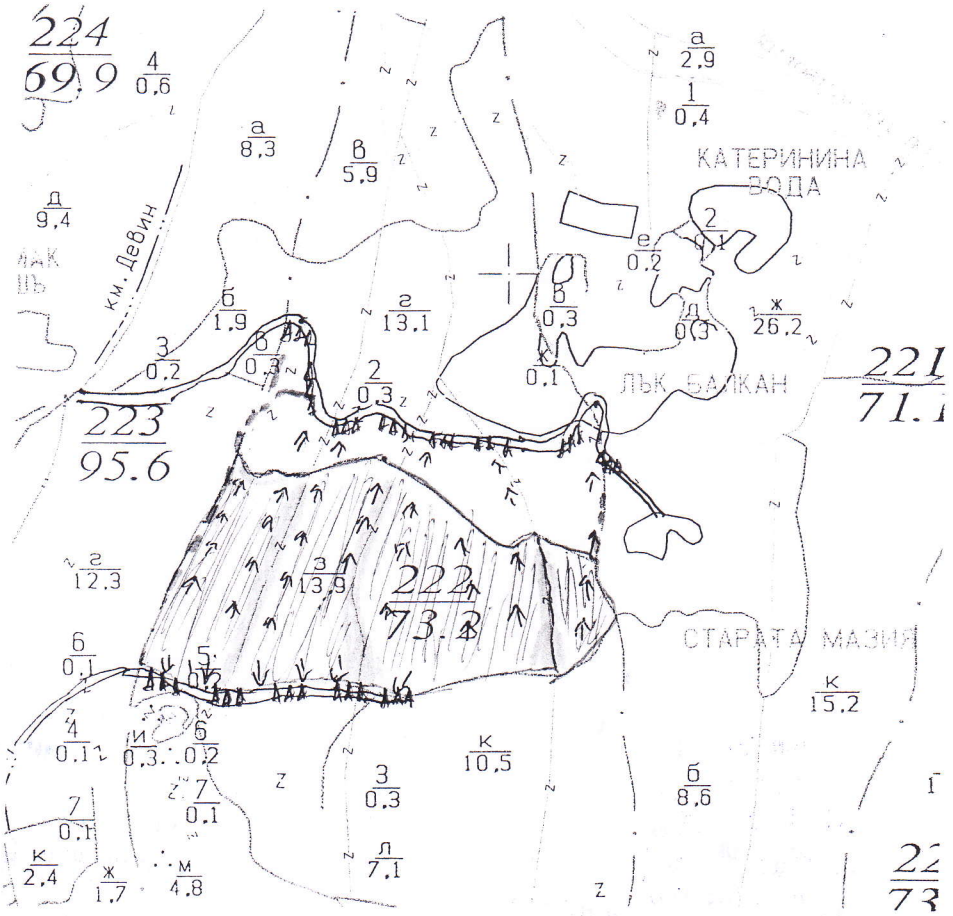

Легенда:

- ± ± ± ± проектирани коларски вр. извозни пътища
- съществуващи извозни пътища
- съществуващ автомобилен път
- технологична просека
- посока на извоз
- --- съществуващи извозни пътища
- проектирани тракторни вр. извозни пътища
- ▲ ▲ ▲ временен склад
- xxxxxx трасе на въжена линия
- проектиран автомобилен път
- неформирани сеч

222, 311

На схемата задължително се нанасят контурите на насаждението/имота, съществуващите и проектирани временни горски пътища, технологичните просеки, просеките за въжени линии, извозни пътища, временни складове както и връзката им със съществуващата автомобилна пътна мрежа.

II. Характеристика на насаждението

Вид на сечта **Групово постепенна**/ интензивност **20.%** /

Втори вид сеч ...../ интензивност .....%

1.Площ на подотдела **13.9ха** Размер на сечището.**11.1ха**

2. Състав по план/програма **чб8,бб1,бк1,см,ела**, действителен, **чб8,бб1,бк1,см,ела**

5. Запас на 1 ха: с клони..**377**куб.м/ха , без клони **323**куб. м/ха.

6. Среден наклон на терена **28**градуса.

7. Очакван добив от маркираната дървесина **613** лежаща маса, куб.м.

дърв. вид / категория	ЧБ	ББ	БК	СМ	ЕЛА		дърв. вид / категория	ЧБ	ББ	БК	СМ	ЕЛА	
едра	242	46	0	15	28		дребна	0	1	0	0	0	
средна	23	8	0	6	7		дърва	117	32	82	2	4	

8.Наличие и характеристика на подраста преди сечта (състав, възраст, средна височина, % на покритие) СМ6,10г1,5м,,пълнота 0,4,бон-3,ЕЛА3,10г,1,2м, ,бон.- 1,бк1 покритие около 50%;

9. Средно извозно разстояние **150**;

10. Други характеристики на насаждението (*токовища, сватбовища, надлесни дървета, сервитути, защитени територии, Натура 2000, защитени видове описани в доклада за гори с висока консервационна стойност, мъртва дървесина, ВОДОДАЙНИ ЗОНИ, биологично разнообразие и др.*) ***BG 0001030, .) BG 0002113,местообитание 9530***

III. Технологични указания

1. Дървесината в насаждението да се добива при спазване на технологичната схема по т. I

2. Сечта ще се извършва с (моторен трион, ръчно, машини; кастренето на отсечените стъбла се извършва: в сечище, на временен склад) **БМТ,кастрене в сечището,разкройване на вр.склад при извоз с трактор и разкройване в сечището при извоз с животинска тяга.**

3. **Извозът от сечището до временните складове ще се осъществява със специализирана горска техника/трактор/ на окастрени секций с влачене по терена и/или изцяло натоварени и с обоз на сортгименти до 5м..**

4. Проектирани нови горски автомобилни пътища съгласно Наредба 5 за строителството в горските територии без промяна на предназначението им: дължина .....м. широчина ....,....м.

5. Изграждане и ремонт на временни извозни горски пътища:

5.1 Тракторни – допустимо разстояние между тях **.....** (не по-малко от 40 м), дължина ...., широчина ... м.

5.2 Коларски - разстояние между тях.....м (не по-малко от 40 м), дължина .....м, широчина ... м

6. Просеки за въжени линии: ..... бр.

допустимо разстояние между просеките ..... м., дължина ..... м., широчина ..... м.

7. Направа на технологични просеки .....бр.

допустимо разстояние между тях .....м., дължина .....м., широчина ..... м.

8. Изграждане на нови временни складове (бр., площ в ха) **За временни складове ще се използват стари такива и свободни пространства в близост до пътното платно.**

9. Мерки за опазване на оставащите на корен дървета, подраста, младиняка и почвата **Правилно определяне посоката на поваляне,опазване на оставащите на корен дървета и тези покрай извозните пътища.Да няма остатъци след сечта във възобновени участъци.**

10. Начини за почистване на сечището **Разхвърляне на остатъците по цялото сечище.**

11. Други указания: **Да се спазват разпоредбите на ЗГ,наредба №8 от 05.08.2011г, наредба №8 от 11.05.2012г за защита на горските територии от пожари.Да се изнасят битовите отпадъци извън горските територии,на определените за това места. Сортиментите да се рампират на подложки.**

12. Всички операции по подготвителните и основните работи да се извършват съгласно изискванията на Правилника за здравословни и безопасни условия на труд в горите и правилата за противопожарна безопасност в горите.

ЗАПОЗНАТ с технологичния план: ...../попълва се след издаването на позволителното за сеч/

Лицето по чл. 108, ал. 2 от ЗГ, на което е издадено позволително за сеч № .....

.....

/ трите имена, подпис, дата - /

№ и дата на удостоверението за упражняване на лесовъдска практика: .....

Образец по чл. 53, ал. 6 от НСТ

Изготвил:
/.....
/име, фамилия,/ подпис: .....
Дата: .....г.,
№ и дата на удостоверението за упражняване на лесовъдска практика: № .....г.

Одобрил:
/инж. Здравко Караджов/
/име, фамилия,/ подпис: .....
дата: 22.11.2021 г.
№ и дата на удостоверението за упражняване на лесовъдска практика: 4623/21.10.2011 г.

ТЕХНОЛОГИЧЕН ПЛАН № 1../11.11.....20.21.....г.

За добив на дървесина от отдел ..... подотдел „.....“
На ТП ДГС/ДЛС-Извора, гр.Девин, */попълва се само за държавни гори/*
Община .Девин..; Землище на .Девин....
Имот с (кадастрален идентификатор/КВС №...../*попълва се само за държавни гори/*

I. Схема за добива на дървесина от насаждението

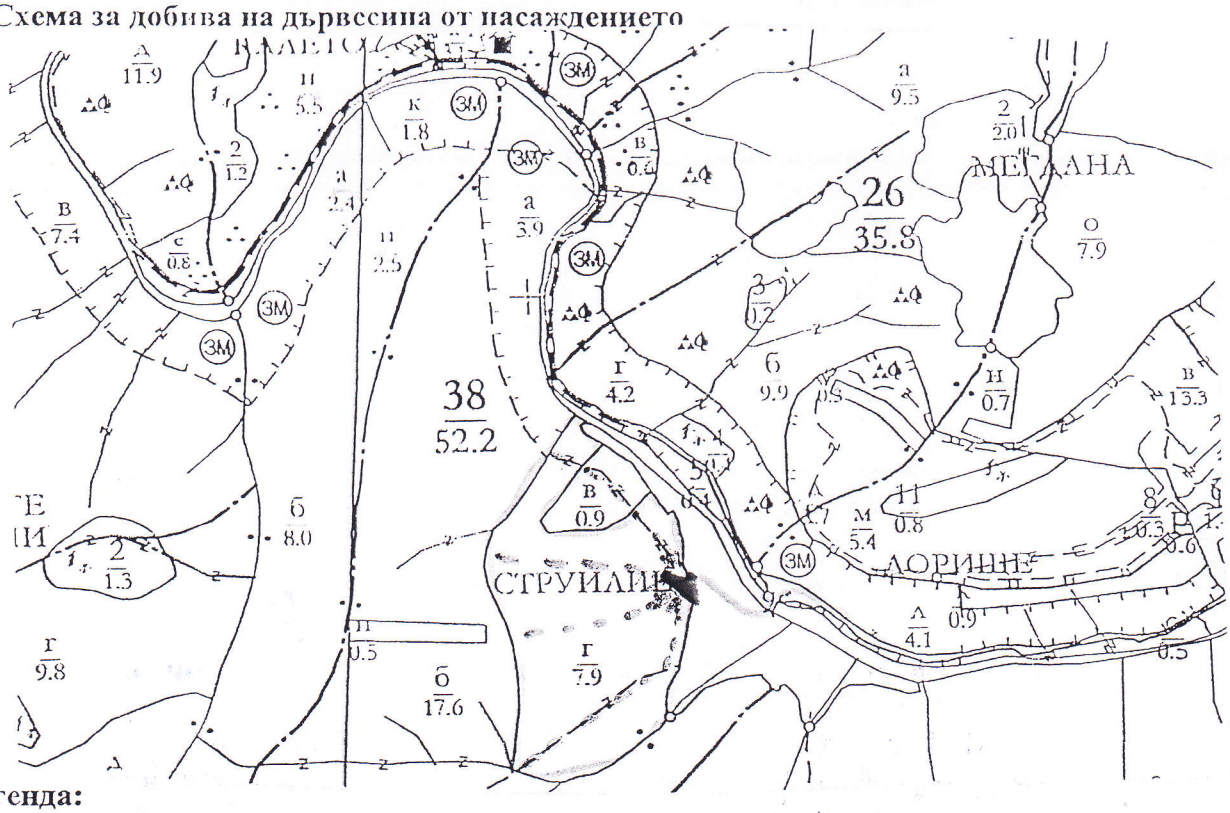
ВАЛЯ ТОЛ
ЗМ
ЗМ
ЗМ

II. Характеристика на насаждението

*1.*Вид на сечта ……/ интензивност……/
Втори вид сеч ……/ интензивност ……%
2.Площ на подотдела …… *ха.* Размер на сечището …… *ха.*
3. Състав по план/програма ……; действителен: ……
5. Запас на 1 ха: с клони ……*куб.м./ха.* , без клони …… *куб. м./ха.*
6. Среден наклон на терена …… *градуса.*
7. Очакван добив от маркираната дървесина …… *лежаща маса, куб.м.*

дърв. вид / категория						дърв. вид / категория						
едра						дребна						вър
средна						дърва						шина

8.Наличие и характеристика на подраста преди сечта (състав, възраст, средна височина, % на покритие: ……
9. Средно извозно разстояние…… *м.;*
10. Други характеристики на насаждението (*токовища, сватбовища, надлесни дървета, сервитути, защитени територии Натура 2000, защитени видове описани в доклада за гори с висока консервационна стойност, мъртва дървесина, вододайни зони, биологично разнообразие и др.):* ……

III. Технологични указания

1. Дървесината в насаждението да се добива при спазване на технологичната схема по т. I
2. Сечта ще се извършва с (моторен трион, ръчно, машини; кастренето на отсечените стъбла се извършва: в сечище, на временен склад): ……
3. Извозът от сечището до временните складове ще се осъществява с: (цели стъбла, дълги/къси секции, сортименти, чипс и др.; с влачене по терена, изцяло натоварени): ……
4. Проектирани нови горски автомобилни пътища съгласно Наредба 5 за строителството в горските територии без промяна на предназначението им: дължина м. широчина ……м.
5. **Изграждане и ремонт на временни извозни горски пътища**:
5.1 Тракторни – допустимо разстояние между тях …. м.(не по-малко от 40 м), дължина …. м, широчина …… м.
5.2 Коларски - разстояние между тях……м (не по-малко от 40 м), дължина ….м, широчина …м
6. Просеки за въжени линии: …бр.
допустимо разстояние между просеките …. м., дължина ….м., широчина ..... м.
7. Направа на технологични просеки .....бр.
допустимо разстояние между тях .....м., дължина ……м., широчина ..... м.
8. Изграждане на нови временни складове бр., площ в ха) ……
9. Мерки за опазване на оставащите на корен дървета, подраста, младиняка и почвата: ***правилно определяне посока на поваляне, обезопасяване на оставащите на корен дървета немаркирани с КГМ покрай извозни пътища и временни складове.***
10. Начини за почистване на сечището: ***Разхвърляне на отпадъците по цялото сечище .***
11. Други указания: : ***Да се спазват изискванията на Заповед №87/10.02.2020г. на Директора на ЮЦДП-Смолян. Да се събират и изнасят битовите отпадъци от сечището и вр. складове в чували и транспортират за изхвърляне в извън горските територии на определените за това места.***
12. Всички операции по подготвителните и основните работи да се извършват съгласно изискванията на Правилника за здравословни и безопасни условия на труд в горите и правилата за противопожарна безопасност в горите.

ЗАПОЗНАТ с технологичния план: ……/попълва се след издаването на позволителното за сеч/
Лицето по чл. 108, ал. 2 от ЗГ, на което е издадено позволително за сеч № ……
……/ трите имена, подпис, дата /
№ и дата на удостоверението за упражняване на лесовъдска практика: ……

Образец по чл. 53, ал. 6 от НЛП

Изготвил: .....
/име, фамилия/ подпис
дата 17.06.20..
№ и дата на удостоверението за упражняване на лесовъдска практика .....

Одобрил: .....
/име, фамилия/ подпис
дата 23.06.2026г.
№ и дата на удостоверението за упражняване на лесовъдска практика: УС 23/21.10.11

ТЕХНОЛОГИЧЕН ПЛАН № ....

За добив на дървесина от отдел ..... подотдел .....
На ТП ДГС/ДЛС ..... /попълва се само за държавни гори/
Община .....; Землище .....;
имот с (кадастрален идентификатор/КВС) №....., /попълва се само за недържавни гори/

I. Схема за добива на дървесина от насаждението

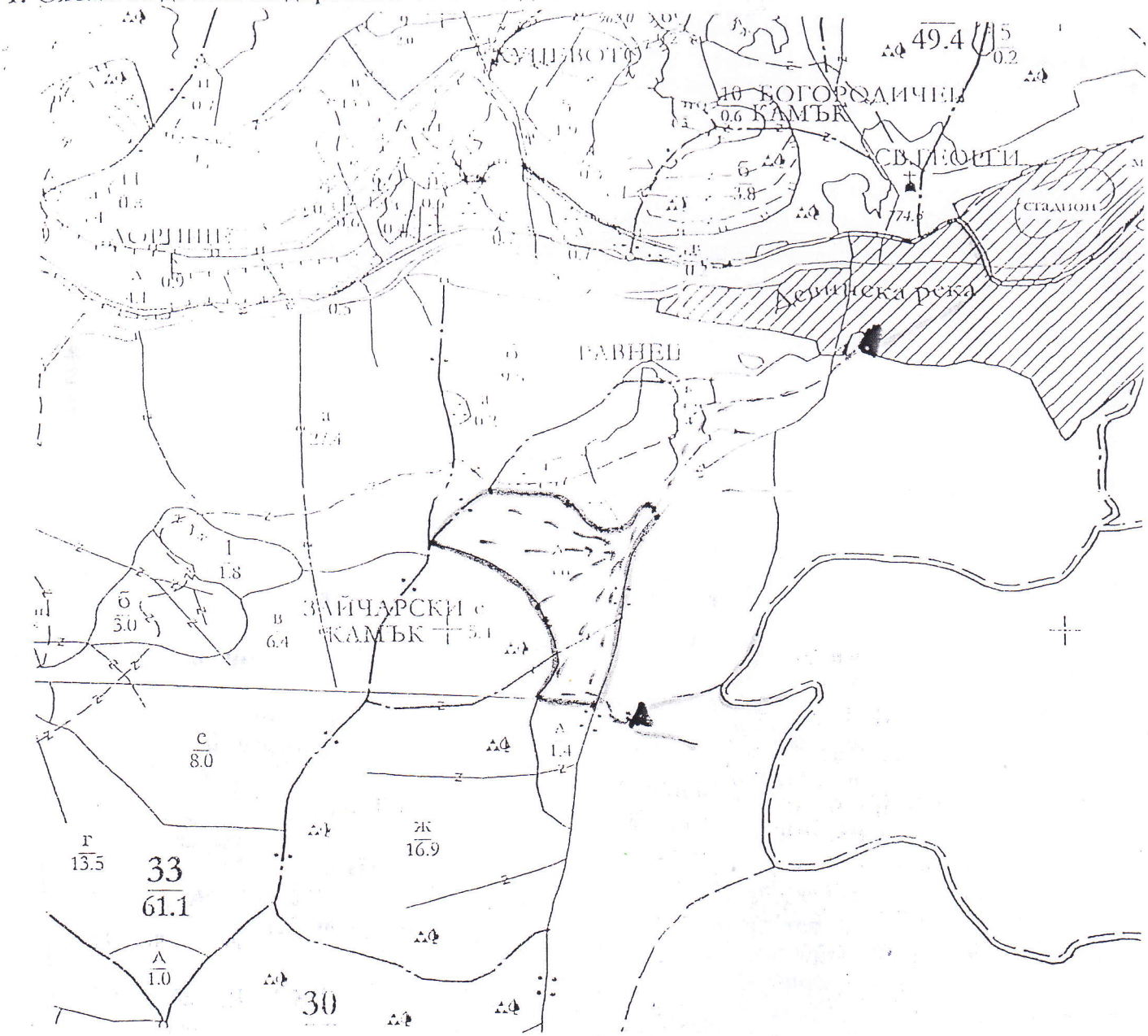

Легенда:

- ± ± ± ± проектирани коларски вр. извозни пътища
- съществуващи извозни пътища
- съществуващ автомобилен път
- технологична просека
- .....
- »»»»»» проектирани тракторни вр. извозни пътища
- временен склад
- xxxxxx трасе на въжена линия
- =+=+=+= проектиран автомобилен път
- .....

На схемата задължително се нанасят контурите на насаждението/имота, съществуващите и проектирани временни горски пътища, технологичните просеки, просеките за въжени линии, извозни пътища, временни складове както и

30 g

II. Характеристика на насаждението

1. Вид на сечта ..... / интензивност ..... %
Втори вид сеч ..... / интензивност ..... %
2. Площ на подотдела ..... ха Размер на сечището ..... ха
3. Състав по план/програма ....., действителен ..... .
5. Запас на 1 ха: с клони ..... куб.м/ха, без клони ..... куб. м/ха.
6. Среден наклон на терена ..... градуса.
7. Очакван добив от маркираната дървесина ..... нежаща маса, куб.м.

дърв. вид / категория						дърв. вид / категория						
едра	-					дребна	-					вър-
средна	-					дърва						шина

8. Наличие и характеристика на подраста преди сечта (състав, възраст, средна височина, % на покритие) .....

9. Средно извозно разстояние ...500 м;
10. Други характеристики на насаждението (*токовища, сватовища, надлесни дървета, сервитути, защитени територии, Натура 2000, защитени видове описани в доклада за гори с висока консервационна стойност, мъртва дървесина, вододайни зони, биологично разнообразие и др.*)
.....

III. Технологични указания

1. Дървесината в насаждението да се добива при спазване на технологичната схема по т. I
2. Сечта ще се извършва с (моторен трион, ръчно, машини; кастренето на отсечените стъбла се извършва: в сечище, на временен склад) .....
3. Извозът от сечището до временните складове ще се осъществява с .....
на (цели стъбла, дълги/къси секции, сортименти, чипс и др.; с влачене по терена, изцяло натоварени) .....
4. Проектирани нови горски автомобилни пътища съгласно Наредба 5 за строителството в горските територии без промяна на предназначението им: дължина .....м. широчина .....м.
5. Изграждане и ремонт на временни извозни горски пътища:
5.1 Тракторни – допустимо разстояние между тях .....м (не по-малко от 40 м), дължина .....м, широчина 4 м.
5.2 Коларски - разстояние между тях.....м (не по-малко от 40 м), дължина .....м, широчина ... м
6. Просеки за въжени линии: ..... бр.
допустимо разстояние между просеките ..... м., дължина ..... м., широчина ..... м.
7. Направа на технологични просеки .....бр.
допустимо разстояние между тях .....м., дължина .....м., широчина ..... м.
8. Изграждане на нови временни складове (бр., площ в ха) .....
.....
9. Мерки за опазване на оставащите на корен дървета, подраста, младиняка и почвата .....
10. Начини за почистване на сечището .....
11. Други указания: .....
Да се изнасят битовите отпадъци от сечището извън горските територии на определените за това места.
12. Всички операции по подготвителните и основните работи да се извършват съгласно изискванията на Правилника за здравословни и безопасни условия на труд в горите и правилата за противопожарна безопасност в горите.

ЗАПОЗНАТ с технологичния план: ...../попълва се след издаването на позволителното за сеч/
Лицето по чл. 108, ал. 2 от ЗГ, на което е издадено позволително за сеч № .....
.....
/ трите имена, подпис, дата - /
№ и дата на удостоверението за упражняване на лесовъдска практика: .....

Образец по чл. 53, ал. 6 от НС

Изготвил:
.....
/име, фамилия/ подпис
дата: 17.06.20г.
№ и дата на удостоверението за упражняване на лесовъдска практика: [illegible]

Одобрил:
инж. Здравко Кирилов
/име, фамилия/ подпис
дата 23.06.2020 г.
№ и дата на удостоверението за упражняване на лесовъдска практика: УС 23/20.12.15

ТЕХНОЛОГИЧЕН ПЛАН № 1/17.06.2020г.

За добив на дървесина от отдел ..30.. подотдел ..А..
На ТП ДГС/ДЛС ..Ивора.. /попълва се само за държавни гори/
Община ..Девин..; Землище ..Девин..;
имот с (кадастрален идентификатор/КВС) №....., /попълва се само за недържавни гори/

I. Схема за добива на дървесина от насаждението

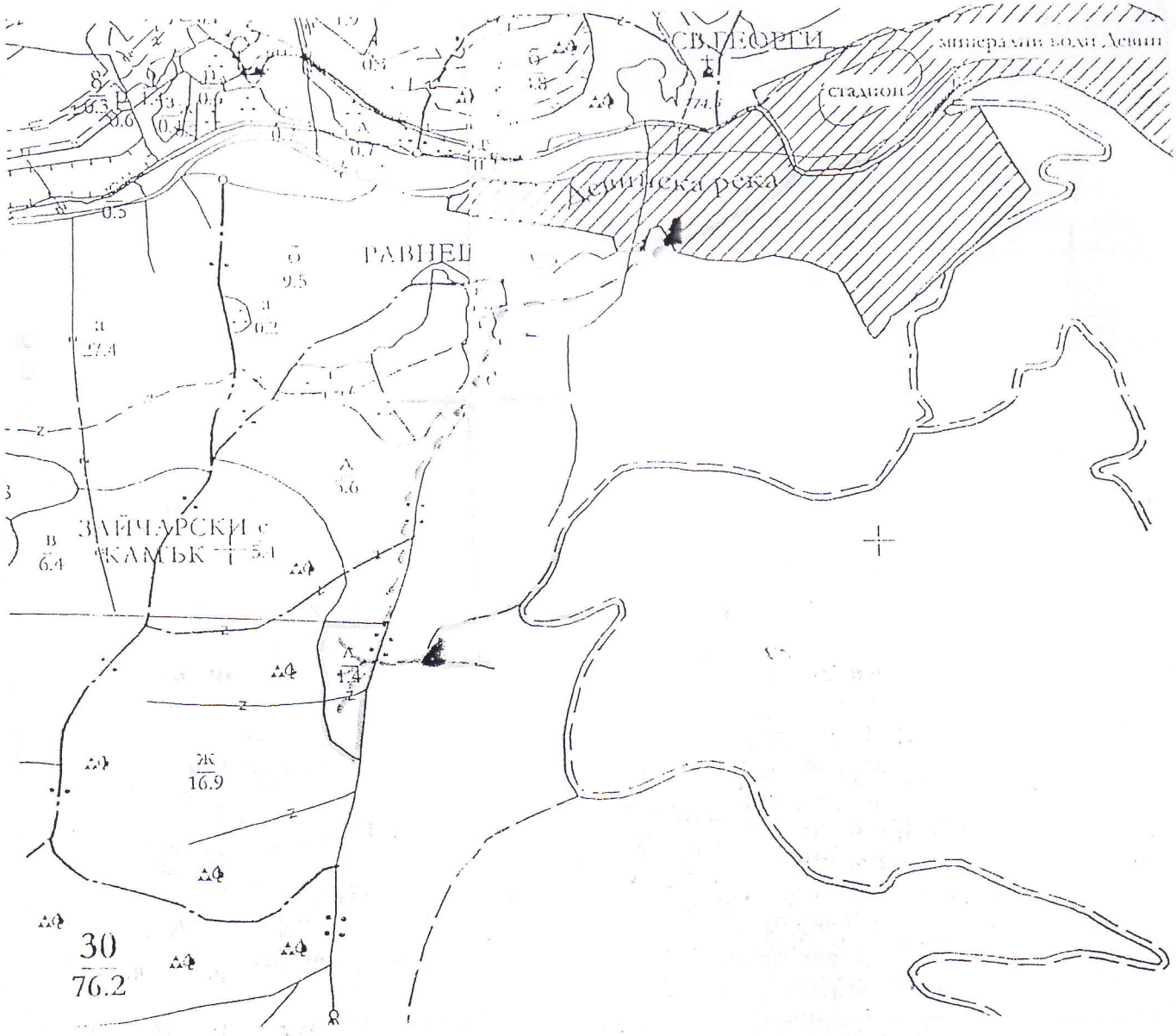

Легенда:

- ± ± ± ± ± проектирани коларски вр. извозни пътища
- съществуващи извозни пътища
- съществуващ автомобилен път
- технологична просека
- Граница на сечище
- »»»»»» проектирани тракторни вр. извозни пътища
- временен склад
- xxxxxx трасе на въжена линия
- проектиран автомобилен път
- .....

На схемата задължително се нанасят контурите на насаждението/имота, съществуващите и проектирани временни горски пътища, технологичните просеки, просеките за въжени линии, извозни пътища, временни складове както и

II. Характеристика на насаждението

1. Вид на сечта Средна ... / интензивност ... %
Втори вид сеч ... / интензивност ... %
2. Площ на подотдела 1,4 ха Размер на сечището 0,4 ха
3. Състав по план-програма 2Бк,1Гр,1Яс ... действителен 6Бк,1Др,1Яс
5. Запас на 1 ха с кора 126 куб.м/ха, без кора 113 куб. м/ха. 89 б
6. Среден наклон на терена 18 градуса.
7. Очакван добив от маркираната дървесина 36 нетна маса, куб.м.

дърв. вид / категория	бк	гр				дърв. вид / категория	бк	гр				вър-шина
едра	-	-				дребна	-	-				
средна	-	-				дърва	29	7				

8. Наличие и характеристика на подраста преди сечта (състав, възраст, средна височина, % на покритие) .....

9. Средно извозно разстояние ...600 м;
10. Други характеристики на насаждението (*токовища, сватовища, надлесни дървета, сервитути, защитени територии, Натура 2000, защитени видове описани в доклада за гори с висока консервационна стойност, мъртва дървесина, вододайни зони, биологично разнообразие и др.*)
...Зв. Натура 2000 "Западни Родопи" вс-югоз. Зв. "Западни Родопи" вс-ст. ... вс-стр. ...

III. Технологични указания

1. Дървесината в насаждението да се добива при спазване на технологичната схема по т. I
2. Сечта ще се извършва с (моторен трион, ръчно, машини; кастренето на отсечените стъбла се извършва в сечище, на временен склад) ...ВМТ, кастренето на отсечените стъбла се извършва в сечището.
3. Извозът от сечището до временните складове ще се осъществява с ...Мечовидна глава и вибрационен плуг и на самар
на (цели стъбла, дълги/къси секции, сортименти, чипс и др.; с влачене по терена, изцяло натоварени) ...на дълги/къси секции с влачене по терена.
4. Проектирани нови горски автомобилни пътища съгласно Наредба 5 за строителството в горските територии без промяна на предназначението им: дължина .....м. широчина .....м.
5. Изграждане и ремонт на временни извозни горски пътища:
5.1 Тракторни – допустимо разстояние между тях .....м (не по-малко от 40 м), дължина .....м, широчина 4 м.
5.2 Коларски - разстояние между тях.....м (не по-малко от 40 м), дължина .....м, широчина ... м
6. Просеки за въжени линии: ..... бр.
допустимо разстояние между просеките ..... м., дължина ..... м., широчина ..... м.
7. Направа на технологични просеки .....бр.
допустимо разстояние между тях .....м., дължина .....м., широчина ..... м.
8. Изграждане на нови временни складове (бр., площ в ха) ...2 бр. по 0,1 (ха)
9. Мерки за опазване на оставащите на корен дървета, подраста, младинняка и почвата ...от повреждане, замърсяване и почвата от ерозия.
10. Начини за почистване на сечището Разхвърляне на отпадъците по цялата сечища
11. Други указания: Изнасяне на битовите отпадъци от сечището извън горските територии на определените за това места.
Да се изнасят битовите отпадъци от сечището извън горските територии на определените за това места.
12. Всички операции по подготвителните и основните работи да се извършват съгласно изискванията на Правилника за здравословни и безопасни условия на труд в горите и правилата за противопожарна безопасност в горите.

ЗАПОЗНАТ с технологичния план: ...../попълва се след издаването на позволителното за сеч/
Лицето по чл. 108, ал. 2 от ЗГ, на което е издадено позволително за сеч № .....

/ трите имена, подпис, дата - /

№ и дата на удостоверението за упражняване на лесовъдска практика: .....

Одобрен по чл. 33, ал. 6 от НЛ

Изготвил: .....
име, фамилия, подпис
дата 05.10.2021

№ и дата на удостоверението за управителни лесовъдска практика 518/05.01.2012

Одобрил: инж. Здравко Карадимов
име, фамилия, подпис
дата 27.10.2021г.

№ и дата на удостоверението за управителни лесовъдска практика 7623/21.10.11г.

ТЕХНОЛОГИЧЕН ПЛАН № ....

За добив на дървесина от отдел 186 подотдел Н1

На ПГДУ/ОДЗ Извора (попълва се само за държавни гори)

Община Девин землище с. Брезе

имот с (кадастрален идентификатор/КИ) № ..... (попълва се само за собствени гори)

I. Схема за добива на дървесина от насаждението

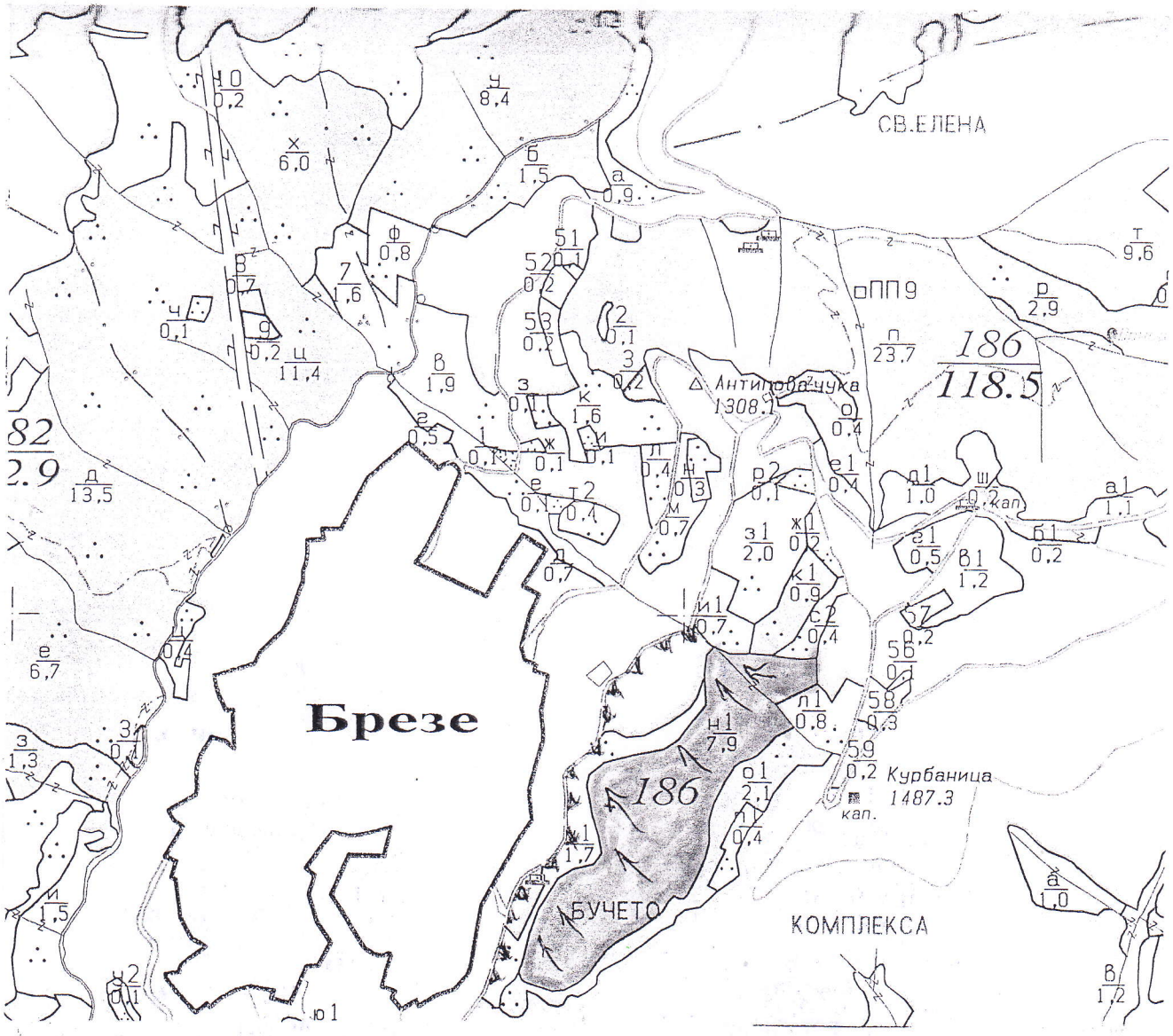

Легенда:

- проектирани кодарски вр. извозни пътища
- проектирани тракторни вр. извозни пътища
- съществуващи извозни пътища
- временен склад
- съществуващ автомобилен път
- трасе на въжена линия
- технологична просека
- проектиран автомобилен път
- ..... Маркирана площ

На схемата задължително се нанасят контурите на насаждението/имота, съществуващите и проектирани временни горски пътища, технологичните просеки, просеките за въжени линии, извозни пътища, временни складове както и връзката им със съществуващата автомобилна пътна мрежа.

II. Характеристика на насаждението 180+11

1. Вид на сечта ...Прочистка на 10г. ... Единствено сеч ... х
Втори вид сеч ... Единствено сеч ... х
2. Площ на подотдела ...7,9... ха. Размер на сечището ...7,9... ха
3. Състав по план/програма ...бук 10 Ед.яр действителен бук 10 бор
5. Запас на 1 ха: с клони ...242... куб.м/ха, без клони ...213... куб. м/ха
6. Среден наклон на терена ...29... градуса.
7. Очакван добив от маркираната дървесина ...196... нежална маса, куб.м

дърв. вид / категория						дърв. вид / категория	бук	бор				
едра						дребна						вър
средна						дърва	193	3				нина

8. Наличие и характеристика на подраста преди сечта (състав, възраст, средна височина, % на покритие) ...

...

9. Средно извозно разстояние 100 м
10. Други характеристики на насаждението (*токовища, светлодарни, ядливи дървета, строго защитени видове на територии Натура 2000, защитени видове описани в доклада за гори с висока консервационна стойност, мъртва дървесина, биологично разнообразие и др.*)

...

III. Технологични указания

1. Дървесината в насаждението да се добива при спазване на технологичната схема по т. I
2. Сечта ще се извършва с (моторен трион, ръчно, машини; кастренето на отсечените стъбла се извършва в сечище, на временен склад) с моторен трион кастренето на отсечената дървета ще се извършва в сечището
3. Извозът от сечището до временните складове ще се осъществява с (с трактор с ледяка или с животинско тяго или на (цели стъбла, дънери/къси секции, сортименти, чипс и др.; с влачене по терена, изцяло или частично) Цели с пускане на цели стъбла или на къси секции
4. Проектирани нови горски автомобилни пътища съгласно Наредба 5 за строителството в горските територии без промяна на предназначението им: дължина .....м, широчина .....м
5. Изграждане и ремонт на временни извозни горски пътища:

5.1 Трактори – допустимо разстояние между тях .....м (не по-малко от 40 м), дължина .....м, широчина 4 м.

5.2 Коларски - разстояние между тях.....м (не по-малко от 40 м), дължина .....м, широчина ... м

6. Просеки за въжени линии: ..... бр.
допустимо разстояние между просеките ..... м., дължина .....м., широчина ..... м.
7. Направа на технологични просеки .....бр.
допустимо разстояние между тях .....м., дължина .....м., широчина ..... м.
8. Изграждане на нови временни складове (бр., площ в ха) ще се използват свободните площи покрай пътя
9. Мерки за опазване на оставащите на корен дървета, подраста, младиняка и почвата Ще се опазват стъблата на корен дървото
10. Начини за почистване на сечището разхвърляне на отпада по сечището
11. Други указания: ...

...

Да се изнасят битовите отпадъци от сечището извън горските територии на определените за това места.

12. Всички операции по подготвителните и основните работи да се извършват съгласно изискванията на Правилника за здравословни и безопасни условия на труд в горите и правилата за противопожарна безопасност в горите.

ЗАПОЗНАТ с технологичния план: ...../попълва се след издаването на позволителното за сеч/
Лицето по чл. 108, ал. 2 от ЗГ, на което е издадено позволително за сеч № .....

...

/ трите имена, подпис, дата - /

№ и дата на удостоверението за упражняване на лесовъдска практика: .....

Образец по чл. 53 , ал. 6 от НЛП

Изготвил: Васил Василев Витев
/име, фамилия/ подпис
дата: 18.02.2020г.
№ и дата на удостоверението за упражняване на лесовъдска практика: 4362

Одобрил: инж. Здравко Карадашов
/име, фамилия/ подпис
дата: 18.02.2020г.
№ и дата на удостоверението за упражняване на лесовъдска практика: 4623/21.10.11г.

ТЕХНОЛОГИЧЕН ПЛАН № ....

За добив на дървесина от отдел 161 подотдел „Б"
На ТП ДГС/ДЛС Извора - Девин /попълва се само за държавни гори/
Община Доспат; Землище Беден;
имот с (кадастрален идентификатор/КВС) №....., /попълва се само за недържавни гори/

I. Схема за добива на дървесина от насаждението

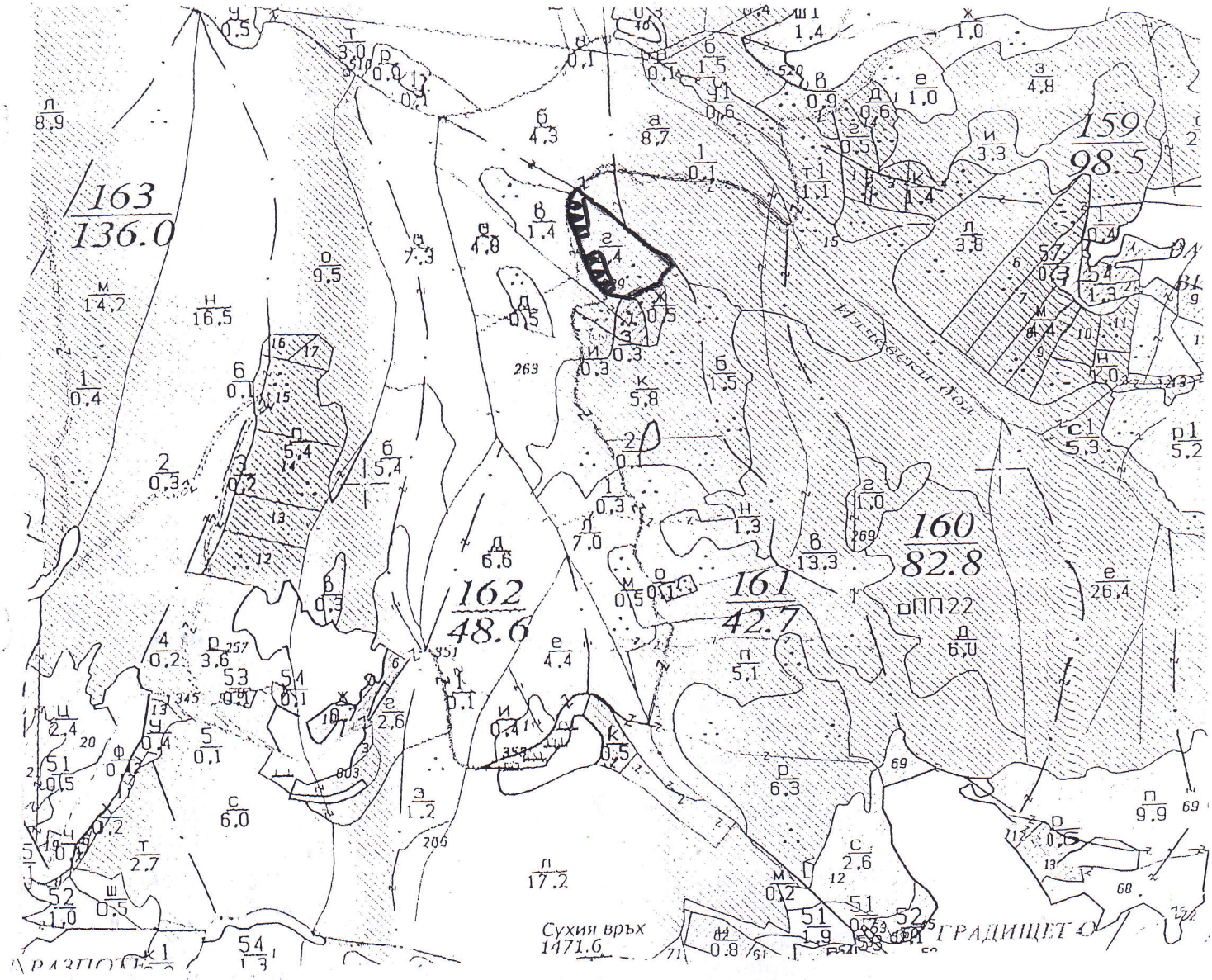

Легенда:

- проектирани коларски вр. извозни пътища
- съществуващи извозни пътища
- съществуващ автомобилен път
- технологична просека
- граница на модула
- проектирани тракторни вр. извозни пътища
- временен склад
- трасе на въжена линия
- проектиран автомобилен път

В схемата задължително се нанасят контурите на насаждението/имота, съществуващите и проектирани временни

II. Характеристика на насаждението 161 „Г"

1. Вид на сечта ...пробирка... / интензивност 15 %
Втори вид сеч ..... / интензивност ..... %
2. Площ на подотдела ..1.4.... ха Размер на сечището ...1.4... ха
3. Състав по план/програма ...г.б - 10..., действителен ...г.б. - 10...
5. Запас на 1 ха: с клони ..378... куб.м/ха, без клони ..315... куб. м/ха.
6. Среден наклон на терена ..23... градуса.
7. Очакван добив от маркираната дървесина ...48... лежаща маса, куб.м.

дърв. вид / категория	г.б					дърв. вид / категория	г.б.					
едра	—					дребна	—					върбшина
средна	—					дърва	48					

8. Наличие и характеристика на подраста преди сечта (състав, възраст, средна височина, % на покритие) ...няма наличен подраст...

9. Средно извозно разстояние ..100...;
10. Други характеристики на насаждението (*токовища, сватбовища, надлесни дървета, сервитути, защитени територии, Натура 2000, защитени видове описани в доклада за гори с висока консервационна стойност, мъртва дървесина, водосборни зони, биологично разнообразие и др.*) ...Натура 2000 - BG 0001030 (Родопи - Западни)...

III. Технологични указания

1. Дървесината в насаждението да се добива при спазване на технологичната схема по т. I
2. Сечта ще се извършва с (моторен трион, ръчно, машини; кастренето на отсечените стъбла се извършва в сечище, на временен склад) ...бензинов моторен трион...
3. Извозът от сечището до временните складове ще се осъществява с ...обоз и ръчно спускане... на (цели стъбла, дълги/къси секции, сортименти, чипс и др.; с влачене по терена, изцяло натоварени) .....
4. Проектирани нови горски автомобилни пътища съгласно Наредба 5 за строителството в горските територии без промяна на предназначението им: дължина .....м. широчина .....м.
5. Изграждане и ремонт на временни извозни горски пътища:
5.1 Тракторни – допустимо разстояние между тях .....м (не по-малко от 40 м), дължина .....м, широчина 4 м.
5.2 Коларски - разстояние между тях.....м (не по-малко от 40 м), дължина .....м, широчина ... м
6. Просеки за въжени линии: ..... бр.
допустимо разстояние между просеките ..... м., дължина ..... м., широчина ..... м.
7. Направа на технологични просеки .....бр.
допустимо разстояние между тях .....м., дължина .....м., широчина ..... м.
8. Изграждане на нови временни складове (бр., площ в ха) ...Ще се използват празните пространства покрай пътищата...
9. Мерки за опазване на оставащите на корен дървета, подраста, младиняка и почвата ...Правилно определяне височината на кастене...
10. Начини за почистване на сечището ...Разхвърляне на отпадъците по сечището...
11. Други указания: ...Да се изнасят битовите отпадъци от сечището извън горските територии на определени за това места...
Да се изнасят битовите отпадъци от сечището извън горските територии на определените за това места.
12. Всички операции по подготвителните и основните работи да се извършват съгласно изискванията на Правилника за здравословни и безопасни условия на труд в горите и правилата за противопожарна безопасност в горите.

ЗАПОЗНАТ с технологичния план: ...../попълва се след издаването на позволителното за сеч/
Лицето по чл. 108, ал. 2 от ЗГ, на което е издадено позволително за сеч № .....

/ трите имена, подпис, дата - /

№ и дата на удостоверението за упражняване на лесовъдска практика: .....

Образец по чл. 53 , ал. 6 от НП

Изготвил: Васил Василев
/име, фамилия/ подпис: Васил
дата: 18.9.2019г.
№ и дата на удостоверението за упражняване на лесовъдска практика: 4362/20.09.11г.

Одобрил: инж. Здравко Карадинев
име, фамилия/ подпис
дата: 18.02.2020г.
№ и дата на удостоверението за упражняване на лесовъдска практика: 7623/21.10.11г.

ТЕХНОЛОГИЧЕН ПЛАН № ....

За добив на дървесина от отдел 161 подотдел „р"
На ТП ДГС/ДЛС Извора - Девин /попълва се само за държавни гори/
Община Девин; Землище Бяден;
имот с (кадастрален идентификатор/КВС) №, /попълва се само за недържавни гори/

I. Схема за добива на дървесина от насаждението

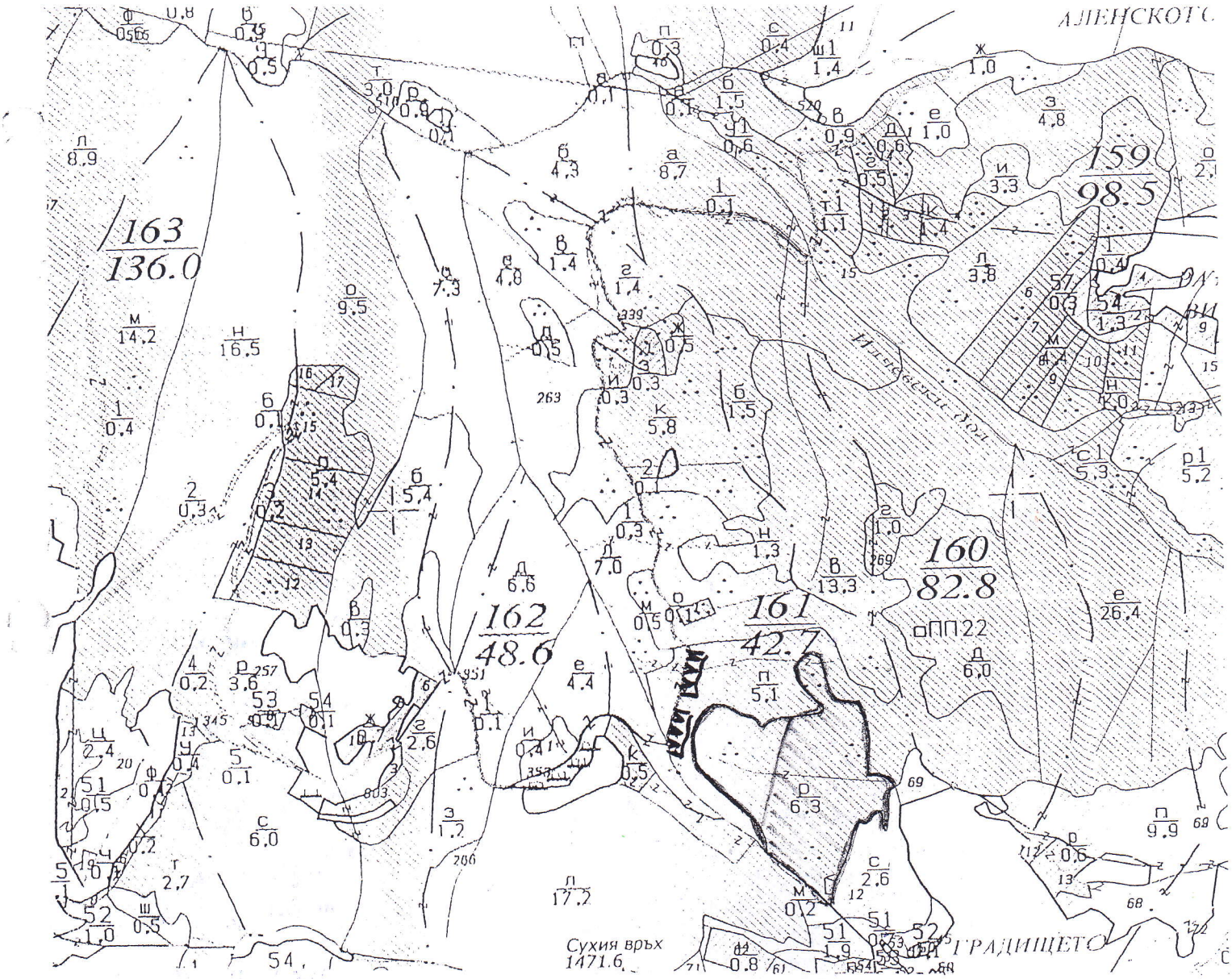

Легенда:

- проектирани коларски вр. извозни пътища
- съществуващи извозни пътища
- съществуващ автомобилен път
- технологична просека
- граница на подотдела
- проектирани тракторни вр. извозни пътища
- временен склад
- трасе на въжена линия
- проектиран автомобилен път
- неотстранена ивица

Схемата задължително се нанасят контурите на насаждението/имота, съществуващите и проектирани временни

161 „Р"

II. Характеристика на насаждението

1. Вид на сечта ...пробирка.../ интензивност 15 %
Втори вид сеч ...../ интензивност ..... %
2. Площ на подотдела ...6,3... ха Размер на сечището ...2,8... ха
3. Състав по план/програма ...6Б-8Г6-2Бк действителен 6Б-8Г6-2Бк
5. Запас на 1 ха: с клони ...248... куб.м/ха, без клони ...206... куб. м/ха.
6. Среден наклон на терена ...12... градуса.
7. Очакван добив от маркираната дървесина ...93... лежаща маса, куб.м.

дърв. вид / категория	б.бор	г.бор	см.			дърв. вид / категория	б.бор	г.бор	см.			
едра	—	—	—			дребна	—	—	—			вър-
средна	—	—	—			дърва	70	22	1			шина

8. Наличие и характеристика на подраста преди сечта (състав, възраст, средна височина, % на покритие) ...няма... наличен ...подраст...

9. Средно извозно разстояние ...350...;

10. Други характеристики на насаждението (*токовища, сеитбовища, надлесени дърва, сервитути, защитени територии, Натура 2000, защитени видове описани в доклада за гори с висока консервационна стойност, мъртва дървесина, вододайнирани, биологично разнообразие и др.*) ...Натура 2000 BG 0001030 (Родопи - Западни)...

III. Технологични указания

1. Дървесината в насаждението да се добива при спазване на технологичната схема по т. I
2. Сечта ще се извършва с (моторен трион, ръчно, машини; кастренето на отсечените стъбла се извършва в сечище, на временен склад) ...ВМТ...
3. Извозът от сечището до временните складове ще се осъществява с ...обоз и ...ръчно спускане...
на (цели стъбла, дълги/къси секции, сортименти, чипс и др.; с влачене по терена, изцяло натоварени).....
4. Проектирани нови горски автомобилни пътища съгласно Наредба 5 за строителството в горските територии без промяна на предназначението им: дължина .....м. широчина .....м.
5. Изграждане и ремонт на временни извозни горски пътища:
5.1 Тракторни – допустимо разстояние между тях .....м (не по-малко от 40 м), дължина .....м, широчина 4 м.
5.2 Коларски - разстояние между тях.....м (не по-малко от 40 м), дължина .....м, широчина ... м
6. Просеки за въжени линии: ..... бр.
допустимо разстояние между просеките ..... м., дължина ..... м., широчина ..... м.
7. Направа на технологични просеки .....бр.
допустимо разстояние между тях .....м., дължина .....м., широчина ..... м.
8. Изграждане на нови временни складове (бр., площ в ха) ...Ще се използуват празните пространства покрай пътищата...
9. Мерки за опазване на оставащите на корен дървета, подраста, младиняка и почвата ...Правилно определяне посоката на поваляне...
10. Начини за почистване на сечището ...разхвърляне на отпадъците по сечището...
11. Други указания: ...да се изнасят битовите отпадъци от сечището извън горските територии на определени за това места...
Да се изнасят битовите отпадъци от сечището извън горските територии на определените за това места.
12. Всички операции по подготвителните и основните работи да се извършват съгласно изискванията на Правилника за здравословни и безопасни условия на труд в горите и правилата за противопожарна безопасност в горите.

ЗАПОЗНАТ с технологичния план: ...../попълва се след издаването на позволителното за сеч/
Лицето по чл. 108, ал. 2 от ЗГ, на което е издадено позволително за сеч № .....

/ трите имена, подпис, дата - /

№ и дата на удостоверението за упражняване на лесовъдска практика: .....

Образец по чл. 53, ал. 6 от ПСТ

Изготвил: инж. Дали Кораджия
/име, фамилия,/ подпис:
дата: 12.11.21 г.,
№ и дата на удостоверението за упражняване на лесовъдска практика: 4483/91.10.11г

Одобрил: инж. Здравко Карашов
име, фамилия,/ подпис:
дата: 23.11.2021г.
№ и дата на удостоверението за упражняване на лесовъдска практика: 4623/21.10.11г.

ТЕХНОЛОГИЧЕН ПЛАН № ....

За добив на дървесина от отдел 168 подотдел а
На ТП ДГС/ДЛС Извора /попълва се само за държавни гори/
Община Девин; Землище Девин;
имот с (кадастрален идентификатор/КВС) №, /попълва се само за недържавни гори/

I. Схема за добива на дървесина от насаждението

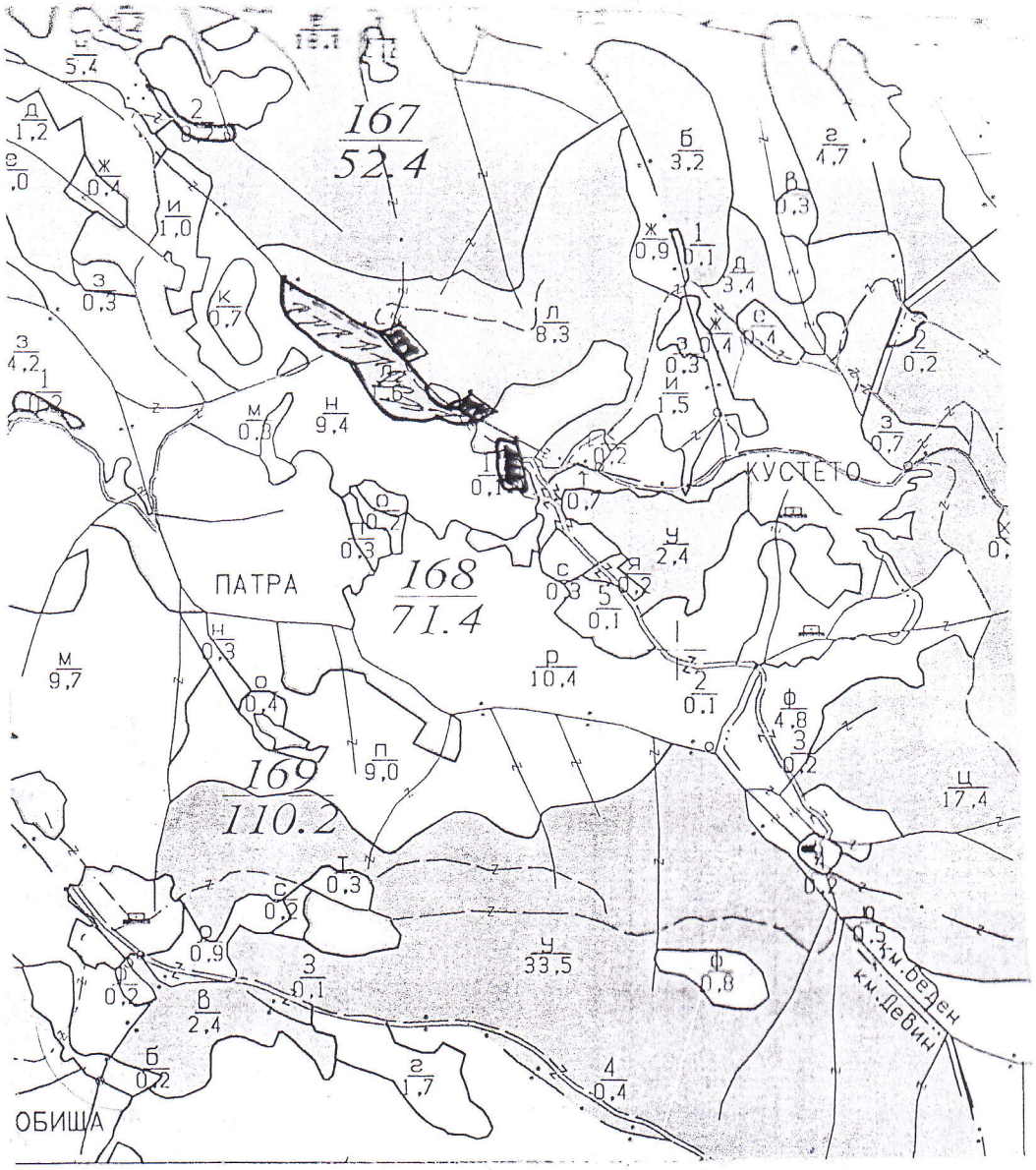

Легенда:

- проектирани коларски вр. извозни пътища
- съществуващи извозни пътища
- съществуващ автомобилен път
- технологична просека
- граници на горобектите
- проектирани тракторни вр. извозни пътища
- временен склад
- трасе на въжена линия
- проектиран автомобилен път
- .....

На схемата задължително се нанасят контурите на насаждението/имота, съществуващите и проектирани временни горски пътища, технологичните просеки, просеките за въжени линии, извозни пътища, временни складове както и

168 л

II. Характеристика на насаждението

1. Вид на сечта Групово постепенно, отгл. на подраста / интензивност ..... %

Втори вид сеч ..... / интензивност ..... %

2. Площ на подотдела 1,6 ха Размер на сечището 1,6 ха

3. Състав по план/програма 6бук 3дуб 1яс, действителен 7бук 3дуб 1яс

5. Запас на 1 ха: с клони 293 куб.м/ха, без клони 251 куб. м/ха.

6. Среден наклон на терена 18 градуса.

7. Очакван добив от маркираната дървесина 114 лежаща маса, куб.м

дърв. вид / категория	с.бр.	зъб	бук			дърв. вид / категория	с.бр.	зъб	бук			
едра	70	–	–			дребна	–	–	–			вър-
средна	11	–	–			дърва	30	1	2			шина

8. Наличие и характеристика на подраста преди сечта (състав, възраст, средна височина, % на покритие) .....

.....

9. Средно извозно разстояние 200 м.;

10. Други характеристики на насаждението (*токовища, сватбовища, надлесни дървета, сервитути, защитени територии, Натура 2000, защитени видове описани в доклада за гори с висока консервационна стойност, мъртва дървесина, вододайни зони, биологично разнообразие и др.*) BG-7030, BG-2113, местообитание 9530

.....

III. Технологични указания

1. Дървесината в насаждението да се добива при спазване на технологичната схема по т. I

2. Сечта ще се извършва с (моторен трион, ръчно, машини; кастренето на отсечените стъбла се извършва в сечище, на временен склад) .....

.....

3. Извозът от сечището до временните складове ще се осъществява с ..... на (цели стъбла, дълги/къси секции, сортименти, чипс и др.; с влачене по терена, изцяло натоварени) .....

.....

.....

4. Проектирани нови горски автомобилни пътища съгласно Наредба 5 за строителството в горските територии без промяна на предназначението им: дължина .....м. широчина .....м

5. Изграждане и ремонт на временни извозни горски пътища:

5.1 Тракторни – допустимо разстояние между тях .....м (не по-малко от 40 м), дължина .....м, широчина 4 м.

5.2 Коларски - разстояние между тях.....м (не по-малко от 40 м), дължина .....м, широчина ... м

6. Просеки за въжени линии: ..... бр.

допустимо разстояние между просеките ..... м., дължина ..... м., широчина ..... м.

7. Направа на технологични просеки .....бр.

допустимо разстояние между тях .....м., дължина .....м., широчина ..... м.

8. Изграждане на нови временни складове (бр., площ в ха) .....

.....

9. Мерки за опазване на оставащите на корен дървета, подраста, младиняка и почвата Правилно отглеждане на подраста по време на сечта, оставяне на корен на маркираните дървета

10. Начини за почистване на сечището Остатъците да се разхвърлят равномерно

11. Други указания: Да се спазват всички нормативни актове и документи по ЗГ и ЗЗГ

Да се изнасят битовите отпадъци от сечището извън горските територии на определените за това места.

12. Всички операции по подготвителните и основните работи да се извършват съгласно изискванията на Правилника за здравословни и безопасни условия на труд в горите и правилата за противопожарна безопасност в горите.

ЗАПОЗНАТ с технологичния план: .....*/попълва се след издаването на позволителното за сеч/*

Лицето по чл. 108, ал. 2 от ЗГ, на което е издадено позволително за сеч № .....

.....

/ трите имена, подпис, дата - /

№ и дата на удостоверението за упражняване на лесовъдска практика: .....